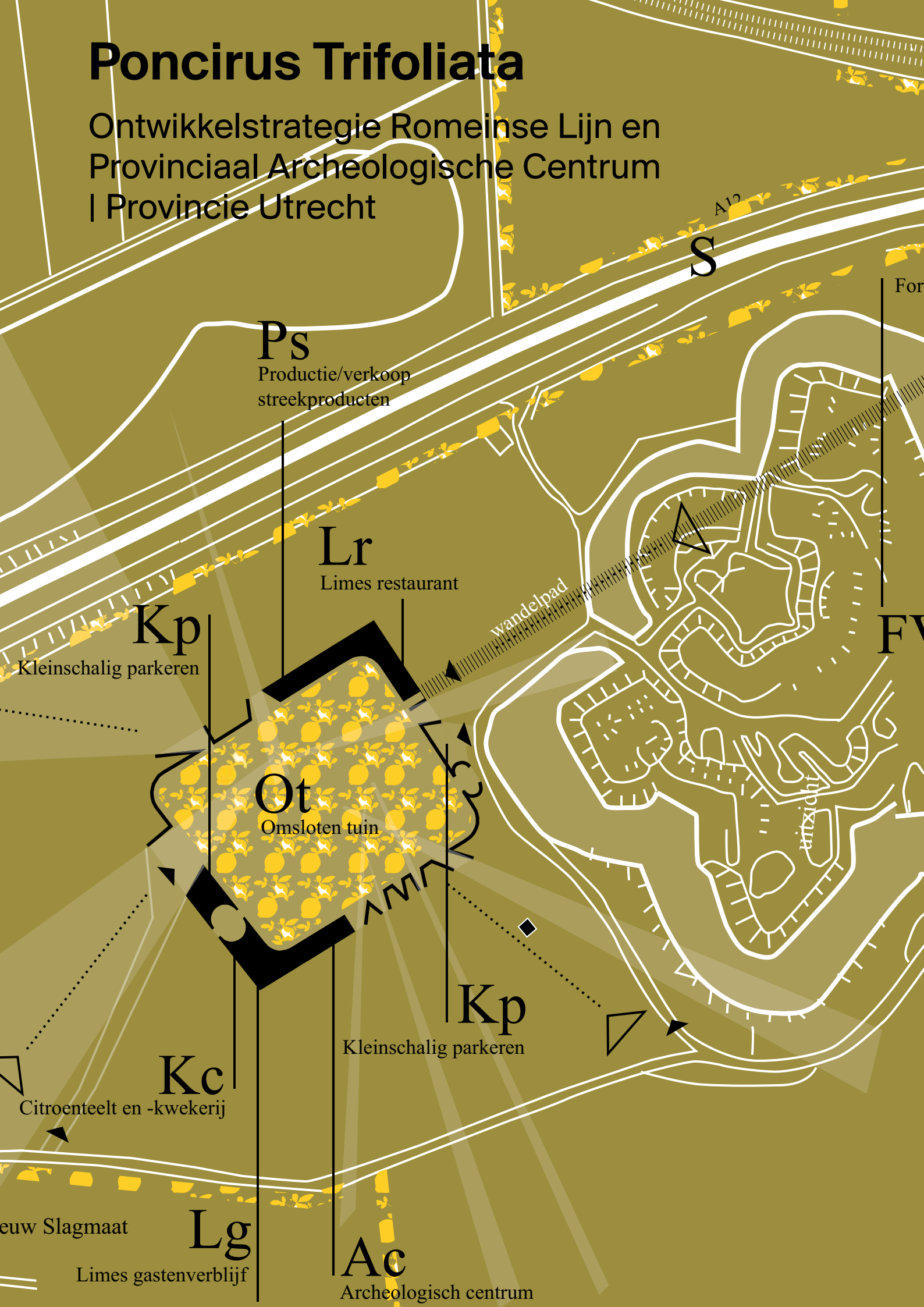


Poncirus Trifoliata

Ontwikkelstrategie Romeinse Lijn en
Provinciaal Archeologische Centrum
| Provincie Utrecht



Poncirus Trifoliata

Ontwikkelstrategie Romeinse Lijn en Provinciaal Archeologische Centrum | Provincie Utrecht



Poncirus Trifoliata is een modus die de huidige en toekomstige ontwikkelingen in het Limes-gebied articuleert en tevens bijdraagt aan een grotere publieksbekendheid van de Romeinse Lijn, de noordelijke grens van het Romeinse Rijk. De Romeinen veranderden het landschap door de aanleg van infrastructuur en militaire castelli. Er ontstond een uitwisseling van goederen, cultuur, schrift, religie en technologie als ook een handel in olijfolie, wijn, noten en gedroogd fruit. De restanten van de Romeinse bezetting liggen nu verborgen onder dikke lagen modder.

Hoe kan deze in klei en zand geconserveerde rijkdom als mest dienen voor een nieuwe ruimtelijke kwaliteit? Een nieuwe vreemde indringer, de Poncirus Trifoliata, een winterharde citroen, wordt aangeplant daar waar restanten van de Limes zijn en worden gevonden en verbindt de oude Romeinse bezetting met de toekomstige ontwikkelingen in het gebied. De Limes-zone wordt geleidelijk zichtbaar en is zo gekoppeld aan de dynamiek van de toekomstige ontwikkelingen in het

gebied. Tuinbouwteelt waarbij in de gehele Limes-streek langzaam en geleidelijk volgens de dynamiek van land en stad steeds meer heerlijk geurende citroenbomen zullen groeien. De driebladderige citroen wordt het Limes-beeldmerk en het logo van de Limes-streek. Marmelade van de citroenen en andere streek producten worden met het Limes-logo onder de Limes-productlijn op de markt gezet. De weg naar de supermarkt is snel gevonden en van daaruit komt de geschiedenis van de Limes gedrukt op de achterzijde van de jampot bij iedereen op tafel terecht.

Bij Fort Vechten, waar twee historische lijn samenkomen, komt een gebouw dat de ontwikkeling van de regio stimuleert door agrarische heropleving en versterking van de lokale identiteit. Het Castellum gebouw bij Fort Vechten wordt gevormd door een citroenkwekerij met kas en woonhuis, een productie en verkooppunt van de lokale streekproducten met woonhuis, restaurant met gastenverblijf en het Provinciaal Archeologisch Centrum.

Project
Poncirus Trifoliata | ontwikkelstrategie Romeinse Lijn en Provinciaal Archeologisch Centrum | Provincie Utrecht

Opdrachtgever
Provincie Utrecht

Ontwerpbureau
Daniëlle Huls Architect | Bureau Lada | Susann Ritterman

Periode
2006

Status
Ontwikkelstrategie opgeleverd

Team
Daniëlle Huls - architect | Lada Hrsak - architect | Susann Ritterman - textiel ontwerper

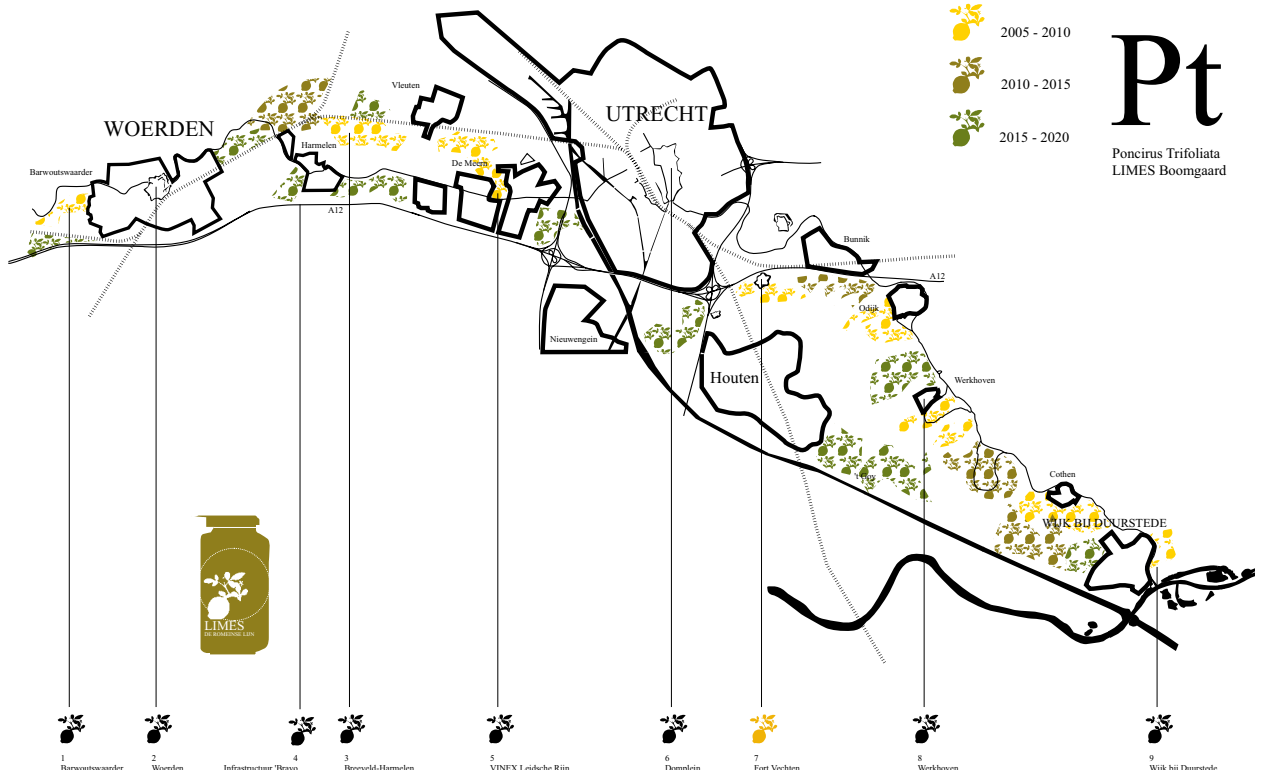
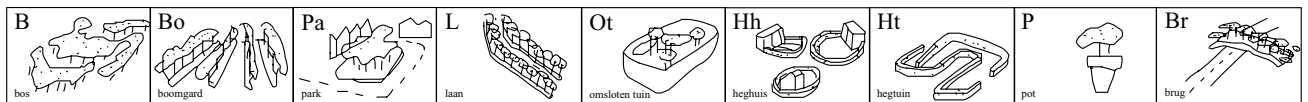
Programma
Citraenkwekerij | kas en woonhuis kweker | verkooppunt lokale streekproducten | restaurant | gastenverblijf | Provinciaal Archeologisch Centrum

Kostenskundige
MBK BV Management en Ontwikkeling

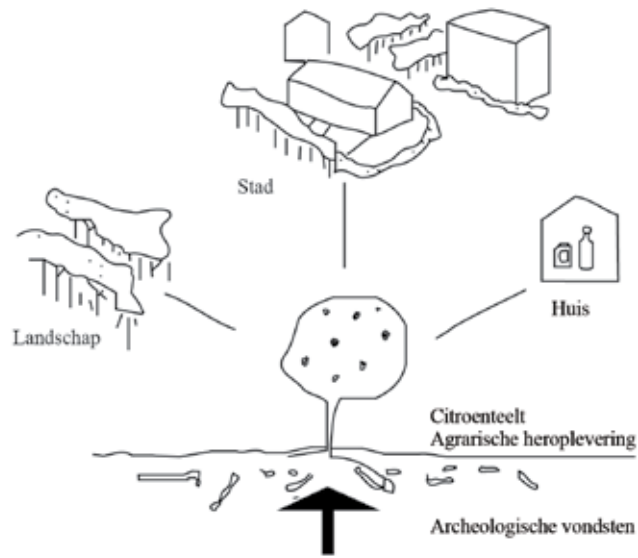
Communicatie
Marc van Langen

Tekstredactie
Peter van Assche

Verskillende type configuraties van citroenstruiken markeren de restanten van de Limes



Citroenteelt als structurerend element voor ruimtelijke ordening



De Poncirus Triofoliata - citroenstruik - kan op meerdere manieren worden gegroepeerd en verschillende condities creëren in de stad of op het land



De kaart van het Limes-netwerk voor wandelaars en fietsers voert in het voorjaar langs de heerlijk geurende bloesem van de citroenstruiken





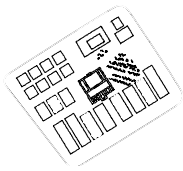
De driebladderige citroen met bloem wordt het Limes-beeldmerk en logo van de Limes-streek.

Marmelade van de citroenen en andere streekproducten worden uitgebracht onder de Limes-productlijn. Op de etiketten wordt, naast productinformatie, ook informatie over het archeologische erfgoed van de Limes gegeven. Op deze manier komt de Limes bij iedereen thuis op tafel.




RIJDENDE WINKEL
streekproducten aan huis
Wijk bij Duurstede · Cothen · Houten · Minslod · Hammeten · Woerden · Barneveldwaard
Ede · Ede · Ede · Ede · Ede · Ede · Ede

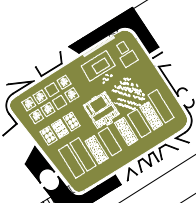
Archeologische vondsten



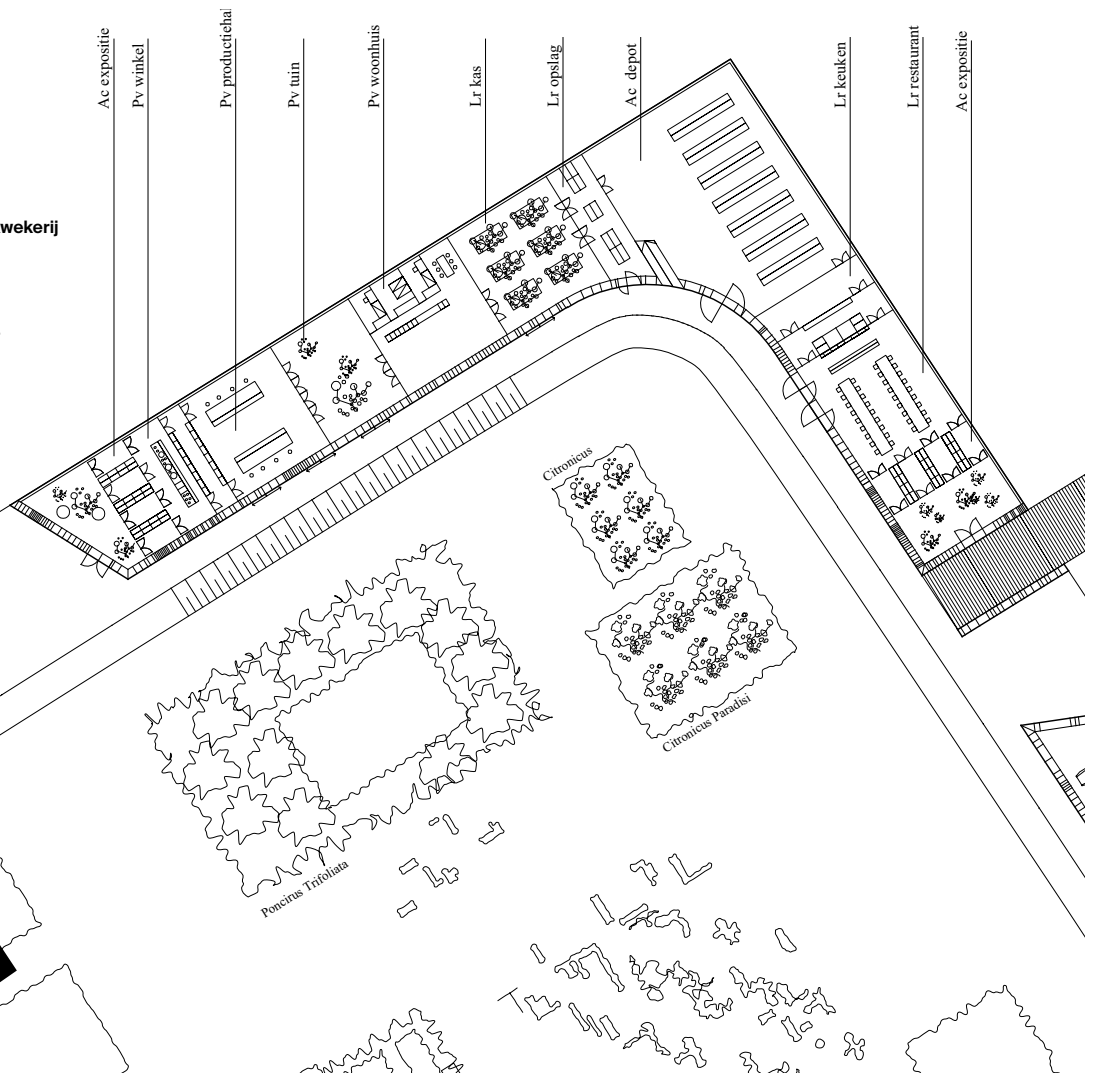
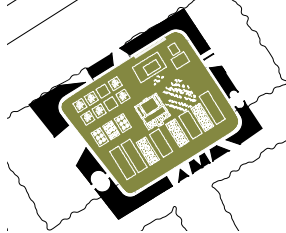
Nieuwe wachtende muur en kwekerij



1ste fase bebouwing



Maximale bebouwing



De programmatische cocktail van het Castellum gebouw bij Fort Vechten wordt gevormd door een citroenkwekerij met kas en woonhuis, een productie en verkooppunt van de lokale streekproducten met woonhuis, restaurant met gastenverblijf en het Provinciaal Archeologisch Centrum.

